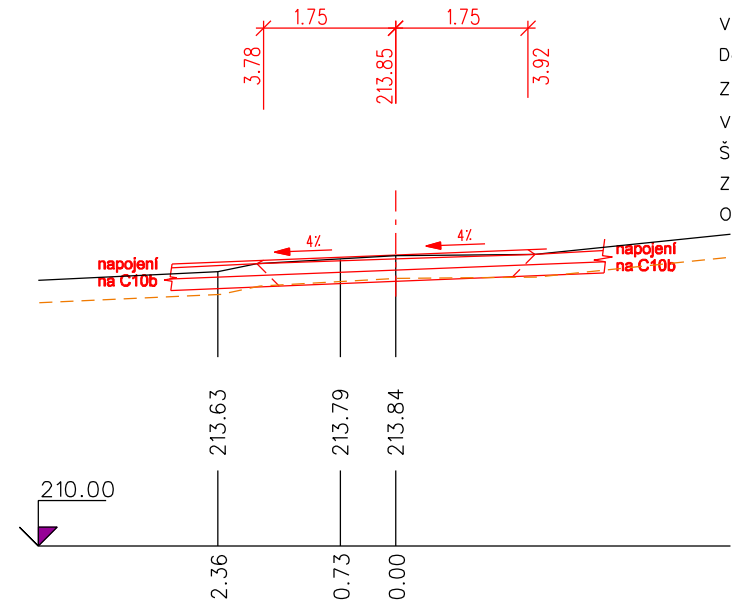
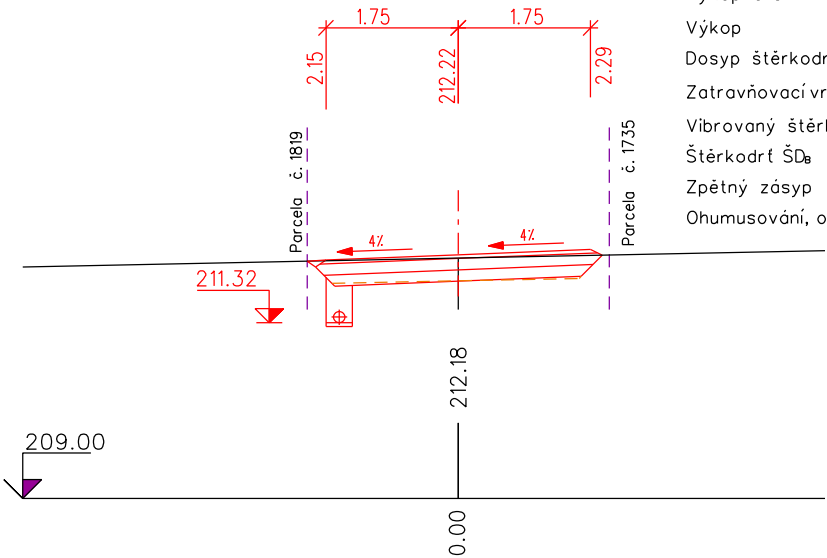


1 - KM 0.00000



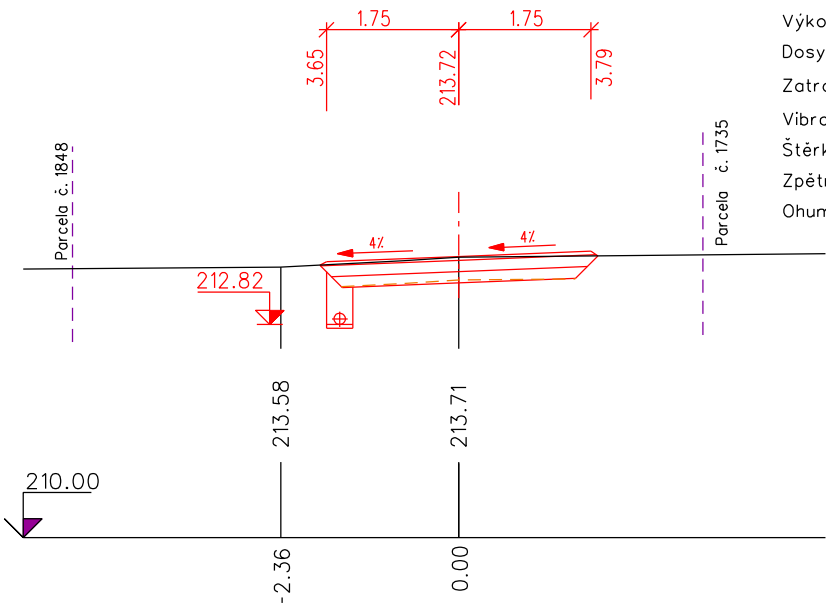
Sejmutí ornice	3,94 m
Výkop drén	- m <sup>2</sup>
Výkop	0,07 m <sup>2</sup>
Dosyp štěrku	0,01 m <sup>2</sup>
Zatrávňovací vrstva ZV	3,59 m
Vibrovaný štěr VŠ	3,54 m
Štěrku štěr ŠD <sub>a</sub>	3,27 m
Zpětný zásyp	- m <sup>2</sup>
Ohumusování, osetí	- m

4 - KM 0.06000



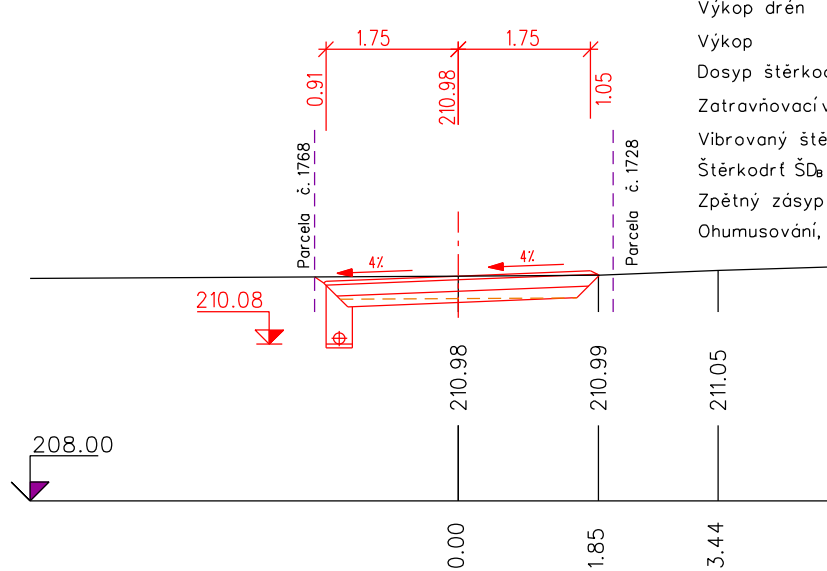
Sejmutí ornice	4,15 m
Výkop drén	0,20 m <sup>2</sup>
Výkop	0,04 m <sup>2</sup>
Dosyp štěrku	0,02 m <sup>2</sup>
Zatrávňovací vrstva ZV	3,59 m
Vibrovaný štěr VŠ	3,70 m
Štěrku štěr ŠD <sub>a</sub>	3,41 m
Zpětný zásyp	0,01 m <sup>2</sup>
Ohumusování, osetí	0,42 m

2 - KM 0.01000



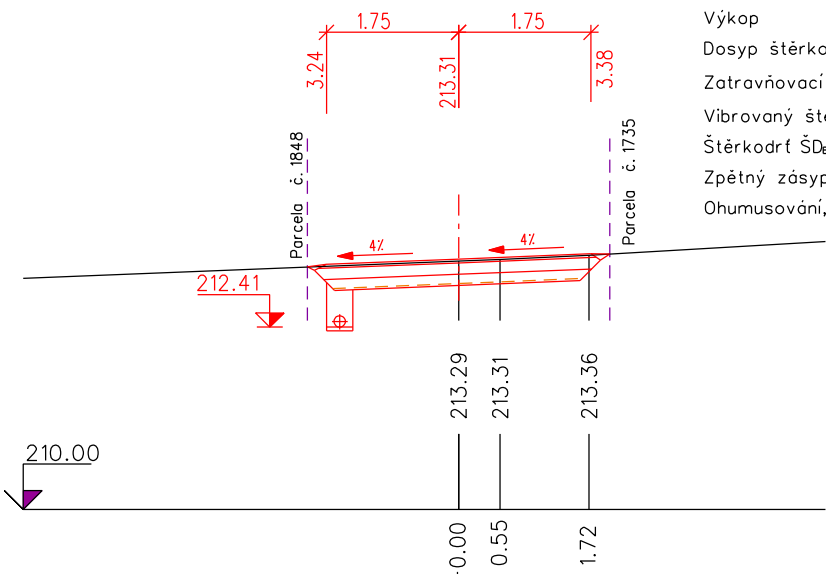
Sejmutí ornice	3,93 m
Výkop drén	0,21 m <sup>2</sup>
Výkop	0,07 m <sup>2</sup>
Dosyp štěrku	0,01 m <sup>2</sup>
Zatrávňovací vrstva ZV	3,59 m
Vibrovaný štěr VŠ	3,54 m
Štěrku štěr ŠD <sub>a</sub>	3,27 m
Zpětný zásyp	- m <sup>2</sup>
Ohumusování, osetí	2,20 m

5 - KM 0.08982




Sejmutí ornice	4,01 m
Výkop drén	0,23 m <sup>2</sup>
Výkop	0,15 m <sup>2</sup>
Dosyp štěrku	0,01 m <sup>2</sup>
Zatrávňovací vrstva ZV	3,59 m
Vibrovaný štěr VŠ	3,48 m
Štěrku štěr ŠD <sub>a</sub>	3,20 m
Zpětný zásyp	- m <sup>2</sup>
Ohumusování, osetí	0,41 m

4 - KM 0.03000



Sejmutí ornice	4,24 m
Výkop drén	0,19 m <sup>2</sup>
Výkop	0,09 m <sup>2</sup>
Dosyp štěrku	0,01 m <sup>2</sup>
Zatrávňovací vrstva ZV	3,59 m
Vibrovaný štěr VŠ	3,69 m
Štěrku štěr ŠD <sub>a</sub>	3,42 m
Zpětný zásyp	0,02 m <sup>2</sup>
Ohumusování, osetí	0,44 m

Vypracoval	Zodp.projektant	Hl. ing. projektu	Vedoucí střediska	 AGPOL s.r.o. Jungmannova 153/12 779 00 Olomouc Česká republika	
Ing. Plhák Václav	Ing. Skácel Miroslav	Ing. Skácel Miroslav	Ing. Vaculín O., Ph.D.		
<i>Plhák</i>	<i>Skácel</i>	<i>Skácel</i>	<i>Vacu</i>		
Místo stavby	k.ú. Kvítkovice u Otrokovic		Kraj Zlínský	Počet formátů	2 A4
Investor	SPÚ - Krajský pozemkový úřad pro ZK, Pobočka Zlín			Datum	10/2019
Akce - objekt	SO 04 Polní cesty a PEO v k.ú. Kvítkovice u Otrokovic			Stupeň	DSP a R
				Zakázkové číslo	2658/060
				Archivní číslo	2658
Příloha	Příčné řezy cesty C15a			Měřítko 1:100	Číslo výkresu D.1.b.4.4